

CUENCAS NORTE II

CUENCAS NORTE III







SAN SEBASTIAN/DONOSTIA

FRANCIA

ANDORRA

ANDORRA LA VELLA

CUENCAS INTERNAS DE CATALUÑA

-  Limite fronterizo
-  Linea de costa
-  Red fluvial
-  Limite cuenca del Ebro
-  Limite cuenca endorreica de Gallocanta
-  Otros limites hidrológicos

EMBALSES ACTUALES



EMBALSES EN CONSTRUCCION



NOMBRE EMBALSE  
Capacidad Hm3

EMBALSES CONSIDERADOS (Primer horizonte)



NOMBRE EMBALSE  
Capacidad Hm3  
\* Capacidad a definir

CUENCA DEL DUERO

CUENCA DEL TAJO

CUENCAS DEL JUCAR



GIS-EBRO  
OFICINA DE PLANIFICACION HIDROLOGICA



Ministerio de Medio Ambiente

Confederación Hidrográfica del Ebro

PLAN HIDROLOGICO DE LA CUENCA DEL EBRO

PRINCIPALES EMBALSES CONSIDERADOS. PRIMER HORIZONTE

LAMINA NUMERO

50

ESCALA GRAFICA

0 10 20 30 40 50 Km.

ESCALA ORIGINAL 1:1.000.000

FECHA DE COMPOSICION:

MARZO DE 1996

Mar Mediterráneo



REG. CUENCA NELA

BAYAS

URRUNAGA (REC.)

ARRAIZ 17.7

ITOIZ 418

ULLIVARRI (REC.)

ARAIA

PAMPLONA/IRUNA

Miranda de Ebro

YESA (REC.) 1525

JANOVAS 180

ALBA 4.5

VILLAGALJO

CASTROVIEJO 5.2

ROBRES DEL CASTILLO 6.8

POSADAS 21

TERROBA 1.7

ENCISO 16.5

VILLARIJO 34.2

CIGUDOSA-VALDEPRADO 41.8

Tudela

BORJA 6

EL VAL 25

LA LOTETA 97

SORIA

TRASOBARES 7.5

ZARAGOZA

LAS UMBRIAS 0.4

MULARROYA 127

EL ESPESO

VALLADAR 20

LA TRANQUERA (REC.) 90

Valcañud

VALCODO

EL BATAN 8

LAS TORCAS (REC.) 14

LECHAGO 21

ALCHOZASA

GALLIPIEN (REC.) 4.5

SANTOLEA (REC.) 145

Alcañiz

SISCAR 2

LA BALMA 40

EL PONTET 7

MOLINO DE LAS ROCAS 11

TORRE DEL COMPTE 23.5

PENA (REC.)

Tortosa

TARRAGONA