


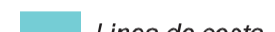




CUENCAS NORTE II

CUENCAS NORTE III

SAN SEBASTIAN/DONOSTIA

FRANCIA

ANDORRA

-  Limite fronterizo
-  Linea de costa
-  Red fluvial
-  Limite cuenca del Ebro
-  Limite cuenca endorreica de Gallocanta
-  Otros limites hidrológicos

EMBALSES ACTUALES



NOMBRE EMBALSE
Capacidad Hm³

CUENCA DEL DUERO

CUENCA DEL TAJO

CUENCAS DEL JUCAR

CUENCAS INTERNAS DE CATALUÑA

Mar Mediterráneo



GIS-EBRO
OFICINA DE PLANIFICACION HIDROLOGICA



Ministerio de Medio Ambiente

Confederación Hidrográfica del Ebro

PLAN HIDROLOGICO DE LA CUENCA DEL EBRO
EMBALSES ACTUALES CON CAPACIDAD SUPERIOR A 10hm³

LAMINA NUMERO

29

ESCALA GRAFICA
0 10 20 30 40 50 Km.

ESCALA ORIGINAL 1:1.000.000

FECHA DE COMPOSICION:
JUNIO DE 1996